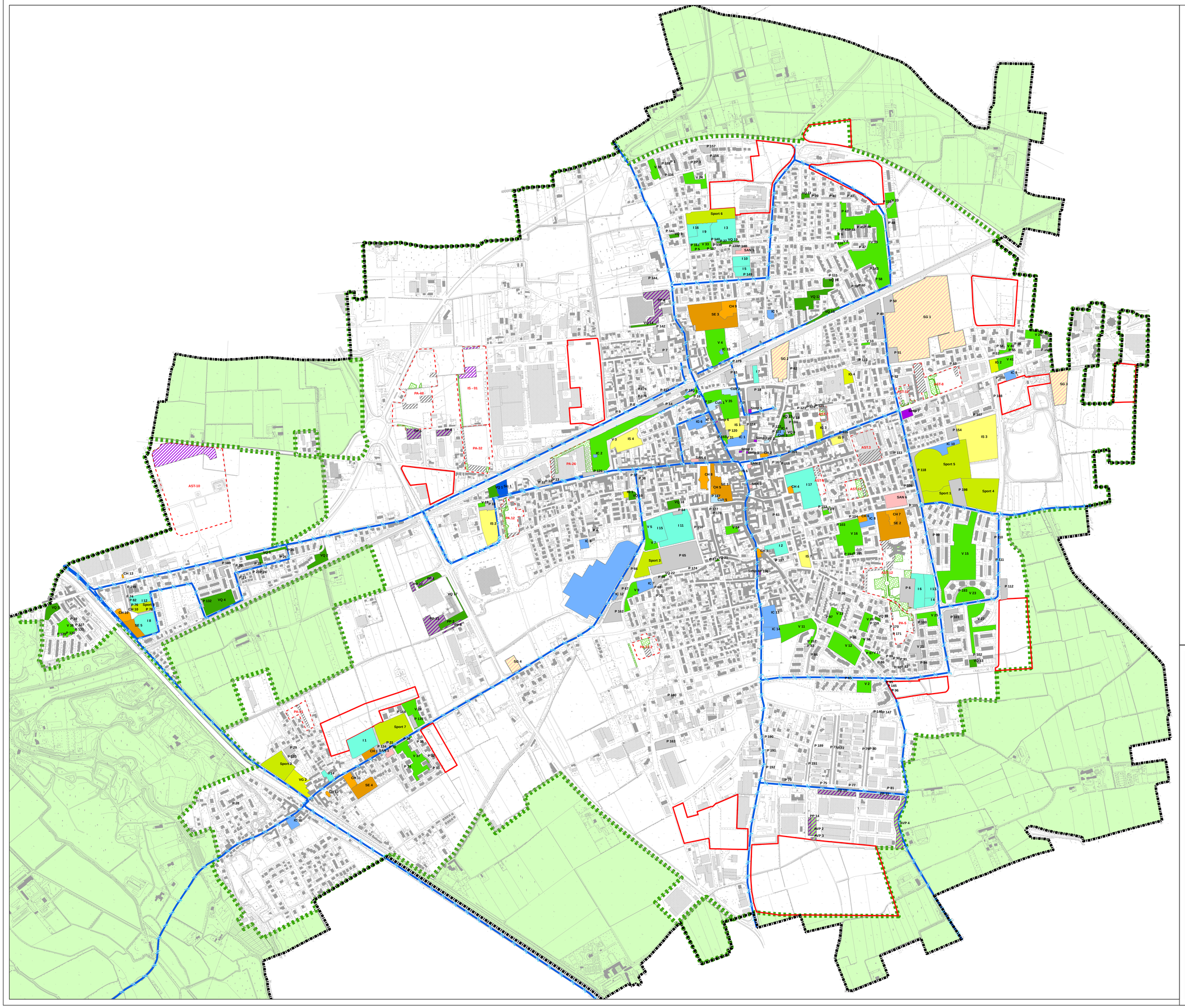

LEGENDA

- Confine comunale
- Ambito di Trasformazione
- Rete di piste ciclabili

SERVIZI SOVRACOMUNALI

- IG - Interesse Generale
- IS - Istruzione Superiore
- SG - Sanità
- VG - Verde sovracomunale

SERVIZI COMUNALI ESISTENTI

- I - Istruzione
- CH - Luogo di culto
- Cult - Cultura
- IC - Interesse comune
- PT - Poste e Telecomunicazioni
- SAN - Sanità
- SE - Servizi Educativi
- Sic - Sicurezza
- Sport - Attrezzature Sportive
- V - Parco urbano
- VQ - Altre aree a verde attrezzato
- P - Parcheggi pubblici

SERVIZI PRODUTTIVO E TERZIARIO

- AVP - Aree verdi degli insediamenti produttivi e terziari
- PP - Parcheggi di servizio agli insediamenti produttivi e terziari
- SImp - Servizi alle imprese

SERVIZI IN ATTUAZIONE

- P - Parcheggi pubblici
- PP - Parcheggi per insediamenti produttivi e terziari
- V - Area a verde attrezzato
- Piani Attuativi vigenti/adottati

Zone soggette alla normativa del Parco del Ticino

- Perimetro Zona IC - Proposta modifica
- Parco del Ticino
- SIC - Boschi della Fagiana
- ZPS - Boschi del Ticino

Comune di Magenta

(Provincia di Milano)

PIANO DI GOVERNO DEL TERRITORIO

ai sensi della Legge Regionale per il Governo del Territorio 11 Marzo 2005 n° 12

PIANO DEI SERVIZI

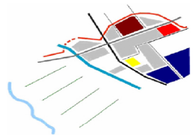

Il Dirigente del Settore Tecnico
Responsabile del Progetto PGT
Giovanni Biolzi

Il Sindaco
Luca Del Gobbo

Il Vice Sindaco
Assessore alla Programmazione del Territorio
Marco Maerna

Coordinatore ed estensore del P.G.T.
Arch. Giuseppe Barra

Referente scientifico V.A.S.
Arch. Giorgio Baldizzone

Collaboratori estensori del Piano
Arch. Meroni Laura
Pian. Molinari Alessandro

Approvato 17/05/2010 DELIBERA CC N.19
Rettificato 28/02/2011 DELIBERA CC N.15
Variante approvata 21/03/2012 DELIBERA CC N.12

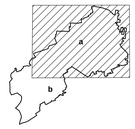

Base cartografica: Rilievo Aerofotogrammetrico 2009

ELABORATO
RICOGNIZIONE
DEI SERVIZI ESISTENTI
E IN FASE DI ATTUAZIONE

SCALA: 1:5.000

DATA: OTTOBRE 2009

AGGIORNAMENTO:

APRILE 2012

TAVOLA
N° PS
2a